



Repubblica e Cantone
Ticino

Alluvione in Vallemaggia: due anni di interventi e ricostruzione

Conferenza stampa

Bellinzona, 30 giugno 2026

Repubblica e Cantone Ticino

Consiglio di Stato

Claudio Zali

Presidente del Consiglio di Stato e Direttore del Dipartimento del territorio
(DT)



Cronologia degli eventi

Date significative a seguito dell'evento del 30 giugno 2024

29-30 giugno 2024

8 vittime e danni di diverse decine di milioni di franchi

Luglio 2024

Inizio interventi urgenti per ripristino servizi essenziali

11 giugno 2025

Messaggio C.d.S di CHF 25'388'140 per i lavori urgenti

7 luglio 2025

Avvio dei lavori per il nuovo ponte di Visletto

26 novembre 2025

Il Consiglio federale avvia la procedura di consultazione per aiuti straordinari



Stima dei danni e costi di ricostruzione

Situazione generale danni e costi di ricostruzione

- 100 milioni di CHF

Costi di ricostruzione a carico del Cantone

- 44.5 mio di CHF di cui:
 - 26.9 mio CHF di danni e costi di ricostruzione di infrastrutture cantonali
 - 17.6 mio CHF da riversare agli Enti locali sotto forma di sussidi

Sussidi dalla Confederazione (senza aiuti straordinari)

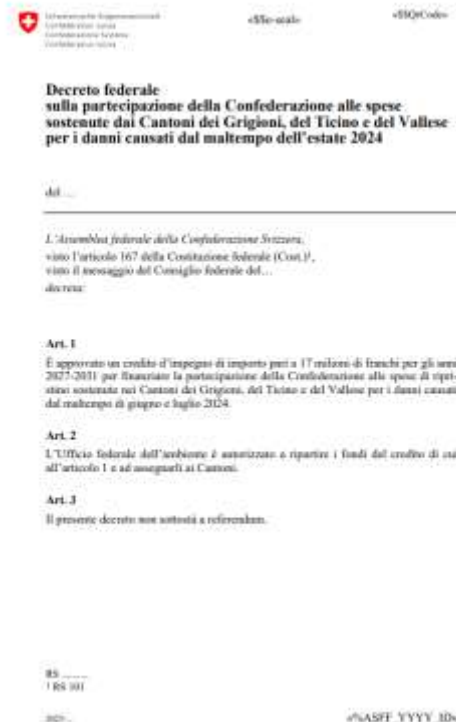
- 14.3 mio CHF

Costi di ricostruzione residui di pertinenza degli Enti locali

- 41.2 mio di CHF

Ulteriori finanziamenti federali e cantonali

- È pendente presso il Parlamento federale il Messaggio relativo a un aiuto federale straordinario
- Per la Vallemaggia, ciò consentirebbe di beneficiare di aiuti straordinari per circa 10 milioni di franchi. Condizione necessaria: partecipazione del Cantone alle spese residue in misura comparabile
- Queste cifre ci portano ad una riflessione generale: l'ingente danno territoriale di questi eventi non può essere a carico dei soli comuni





7 mio
raccolti dai Comuni
di Cevio e Lavizzara



Alpinfra
ha versato ai due
Comuni **3 mio**



Dalla catena
della solidarietà arriveranno
altri **1.7 mio**

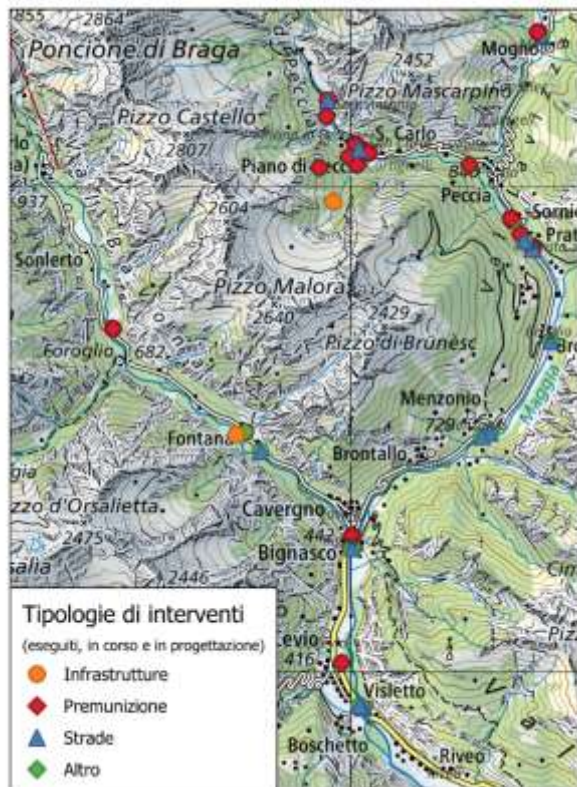
Situazione giugno 2026

- I Piani delle zone di pericolo (PZP) della Valle Bavona (Comune di Cevio) e del Comune di Lavizzara sono stati aggiornati
- Tutti gli interventi urgenti di competenza cantonale sono stati avviati o conclusi
- Il nuovo Ponte di Visletto sul fiume Maggia è in fase di ultimazione
- I comuni di Cevio e Lavizzara hanno realizzato gli interventi più urgenti di loro competenza, e stanno lavorando per il ripristino della situazione dei corsi d'acqua tenendo conto dei nuovi PZP

Situazione giugno 2026

> 30 progetti di ripristino e ricostruzione avviati

- ✓ 14 già conclusi
- ✓ 4 in corso d'esecuzione
- ✓ 12 in fase di progettazione avanzata



Cosa è stato fatto

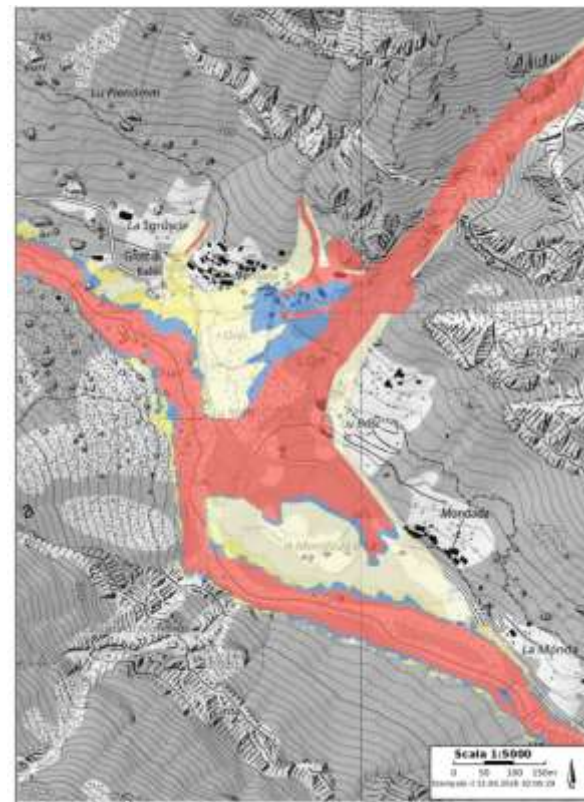
Aggiornamento dei piani delle zone di pericolo:

- Fiume Maggia Alta Lavizzara
- Fiume Bavona
- Affluenti sponda sinistra Valle Bavona
- Affluenti Lavizzara
- Riale Biett a Cevio
- Caduta sassi Fontana

3 già approvati dal Consiglio di Stato

2 in corso di evasione le osservazioni pervenute

1 in pubblicazione



Cosa è stato fatto

Ripristino sorgenti acqua potabile Cevio e Lavizzara

Sorgente Soveneda (Lavizzara)



Sorgente Chiall (Bavona)



Cosa è stato fatto

Interventi di premunizione urgenti contro frane e colate di versante



Piano di Peccia (Lavizzara)



Prima



Dopo

Cosa è stato fatto

Sistemazione dei boschi di protezione



Piano di Peccia (Lavizzara)
Cavalletti, piantagioni e traverse



Cosa è stato fatto

Ricupero e gestione del legname in alveo



Cevio zona stand di tiro



Prima



Dopo

Cosa è stato fatto

Sistemazione strade forestali

Interventi conclusi o in fase di realizzazione, con priorità attribuita alla viabilità principale.



Lavizzara



Lavizzara

Prossimi interventi

- Conclusione degli interventi urgenti in corso
- Gli interventi caratterizzati da maggiore complessità progettuale o da investimenti significativi (pista di ghiaccio Lavizzara, ricucitura Fontana, ecc.) risultano tuttora in fase di progettazione
- Gli interventi non prioritari sono stati rinviati a una fase successiva di attuazione
- Il Messaggio n° 8585 del 2025 non comprende tutti i costi per il ripristino, seguiranno ulteriori messaggi specifici

Norman Gobbi

Direttore del Dipartimento delle istituzioni (DI) e Direttore incaricato della
Divisione delle costruzioni (DT)





**Crollo del ponte di Visletto
30 giugno 2024**


9 milioni per il nuovo ponte di Visletto

- Procedura d'urgenza: **9 mio** per il nuovo ponte
- Progettazione e iter realizzativi ridotti grazie al «Concorso d'appalto totale»
- Il progetto adempie ai criteri di sicurezza strutturale e idraulica e d'integrazione paesaggistica



Ponte Visletto – Il nuovo manufatto

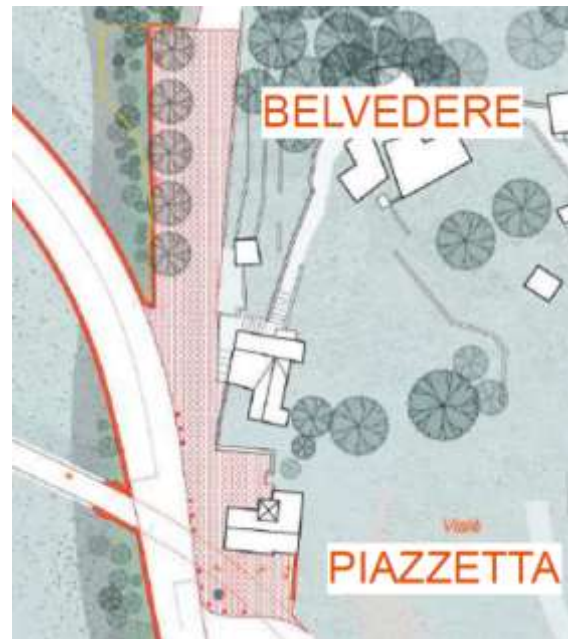
Manufatto



- 146 metri di lunghezza / 8 metri di larghezza
- Trave in carpenteria metallica a 5 campate
- Spalle e pile fondate su pali in calcestruzzo armato
- Il nuovo manufatto integra al suo interno tutte le infrastrutture di servizio
- Apertura prevista per novembre 2026

Sistemazione paesaggistica

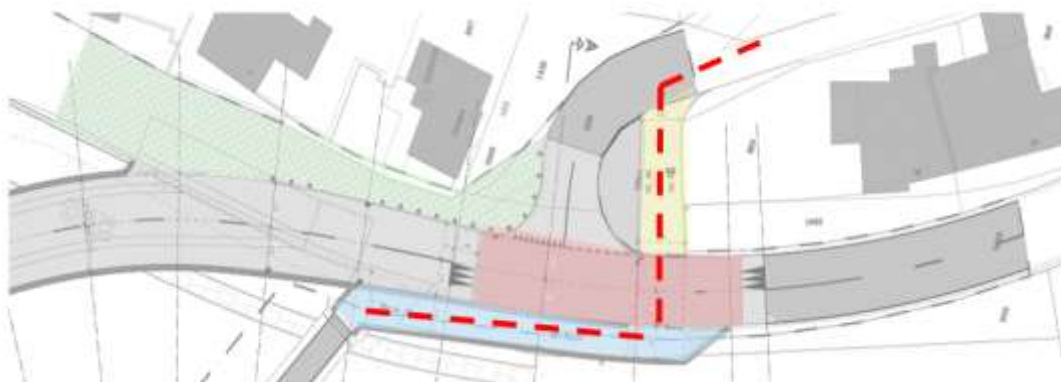
- Valorizzazione delle aree adiacenti alle vie di comunicazione
- Creazione di spazi di fruizione per la popolazione
- Riqualifica con zona verde e pavimentazione pregiata, ripristino e valorizzazione spalla vecchio manufatto
- Messa in sicurezza attraversamento ciclopedonale



Attraversamento ciclopedonale

Principali interventi previsti:

- Attraversamento spostato verso sud e separazione ciclisti / veicoli su via Visletto
- Attraversamento su piattaforma rialzata con pavimentazione colorata → aumento visibilità
- Realizzazione nuova mensola in calcestruzzo armato e collegamento con passerella
- Valorizzazione area adiacente all'Oratorio San Defendente



Ripristini e lavori conclusi

- Tutti gli interventi urgenti sulle strade cantonali sono stati eseguiti o in fase conclusiva
- **13 mio** per interventi di ripristino urgenti viabilità stradale (escluso ponte Visletto)
- **10 mio** per lavori di ripristino urgenti lungo i corsi d'acqua



Ripristini e lavori conclusi

Ponte zona ex Ospedale

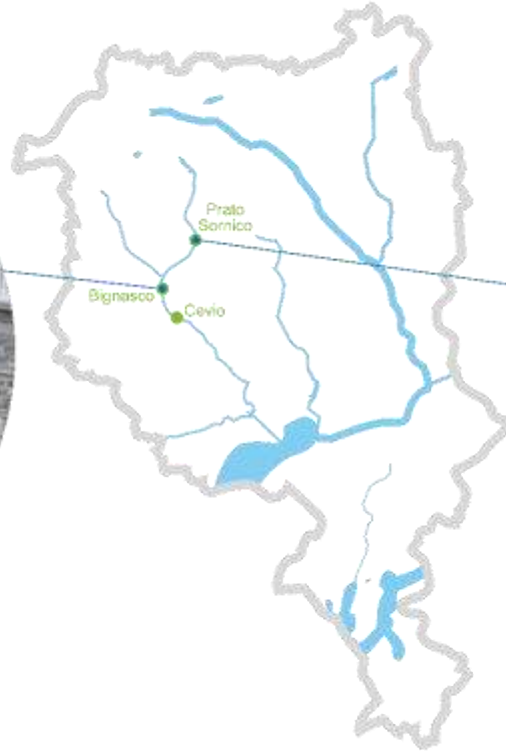


Ponte sulla Maggia a Bignasco



Ripristini e lavori conclusi

Ponte sulla Bavona a Bignasco



Ponte Prato Sornico



Ripristini e lavori conclusi

Ponte su Ri du Scudau



Ponte sul Ri Vacaresc



Ripristini e lavori conclusi

Ponte zona Cortignelli

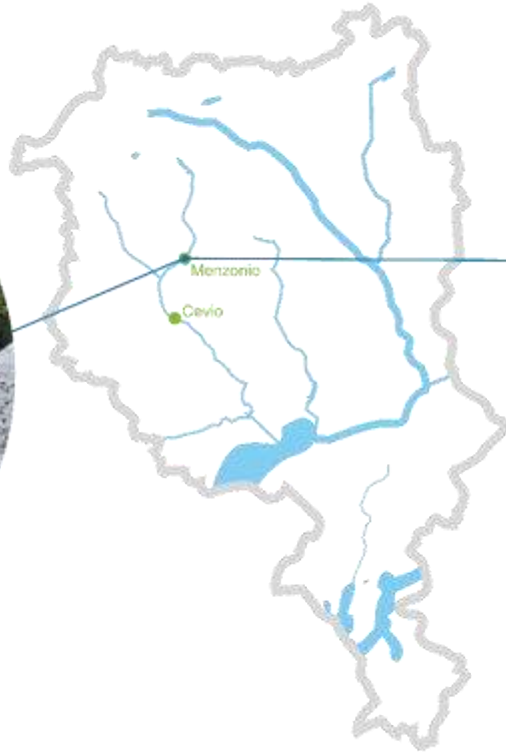


Ponte ad arco sul fiume Peccia



Ripristini e lavori conclusi

Strada cantonale sotto Menzonio



Tirata dopo l'accesso per Menzonio



Ripristini e lavori conclusi

Passerella e strada cantonale ai Mulini di Menzonio



Prato Sornico, argini fiume Maggia a valle del torrente Scudau



Ripristini e lavori conclusi

- Se oggi, a distanza di due anni, possiamo affermare che è stato compiuto un lavoro significativo, lo dobbiamo alla collaborazione tra tutte le istituzioni coinvolte e i cittadini.
- È importante sottolineare, in questo senso, come i Comuni, i Patriziati, la Confederazione e il Cantone abbiano saputo operare in modo coordinato e continueranno a farlo anche in futuro.

Christian Vitta

Direttore Dipartimento delle finanze e dell'economia



Gli aiuti cantonali

Il Cantone è intervenuto da subito per garantire **sostegno concreto** e avviare il **percorso di ricostruzione**:

- Stanziati oltre **25 milioni di franchi** per i primi interventi e la ricostruzione.
- Concessi quasi **3 milioni di franchi** di sussidi per i lavori di sistemazione.

Azione verso Berna

- **Azione congiunta** tra il Consiglio di Stato e i Comuni colpiti.
- Richiesta alla Confederazione di un **sostegno straordinario** per far fronte ai costi dell'alluvione.
- Riconosciuto il **carattere eccezionale** degli eventi in Ticino.

In attesa del sostegno federale

- Conclusa la procedura di consultazione federale.
- Attesa del messaggio del Consiglio federale entro fine anno.
- Successivo iter parlamentare a livello federale.

L'impegno a favore degli agricoltori

- **Coordinamento** degli interventi sul terreno con lo Stato maggiore regionale di condotta.
- **Supporto diretto** alle aziende agricole colpite.
- Attivazione rapida del **Centro di aiuto per l'agricoltura**.
- **Collaborazione** con organizzazioni agricole e Comuni per rispondere alle esigenze più urgenti.



Ripristino delle attività agricole

- 24 aziende agricole colpite.
- Avanzano i progetti di delocalizzazione: 2 abitazioni primarie e 3 attività agricole.
- Ripristinati i terreni con danni lievi e medi.
- In corso gli interventi sui terreni con danni di grave entità.
- Bonifica di nuove superfici agricole in collaborazione con la Sezione forestale.



Sostegno alle aziende agricole

- Obiettivo: mantenere attiva la produzione agricola e preservare i pagamenti diretti.
- Clausola di forza maggiore riconosciuta dalla Confederazione unicamente per il 2024.
- Per il 2025, il Cantone ha coperto i pagamenti diretti non finanziati dalla Confederazione per le aziende che disponevano ancora di terreni danneggiati.



Wanda Dadò

Sindaca del Comune di Cevio





Comune di Cevio ricostruzione dopo l'alluvione 2024

Bellinzona, 30 giugno 2026
Sindaca Wanda Dadò

Alcuni danni nel comune

- Strade, sentieri e argini comunali – ripristini ca. Fr. 300'000.00



Alcuni danni nel comune

- La passerella pedonale Caveragno-Bignasco



Alcuni danni nel comune

- La passerella pedonale Caveragno-Bignasco – Fr. 215'000.00



Alcuni danni nel comune

- Il Ponte San Rocco e il Muro di Via alla Motta a Bignasco



Alcuni danni nel comune

- Il Ponte San Rocco e il Muro di Via alla Motta a Bignasco – Fr. 350'000.00



Danni alla strada della Valle Bavona

- Strada consortile VB - tratte Fontana, Alnedo, Roseto e Stagniva



Danni alla strada della Valle Bavona

- Danni stimati ca. Fr. 3'200'000.00 lavori eseguiti per ca. Fr 2'200'000.00



Danni alle superfici agricole

- Primi interventi di ripristino ca. Fr. 120'000.00



Alcuni danni nel comune

- Acquedotto comunale- la Sorgente Chiall



Alcuni danni nel comune

- Acquedotto comunale– il collegamento provvisorio



Alcuni danni nel comune

- Acquedotto comunale– Il ripristino definitivo



Alcuni danni nel comune

- ❑ I costi per il ripristino dell'acquedotto comunale:
 - ❑ Opere provvisorie Fr. 800'000.00
 - ❑ Opere definitive Fr. 2'200'000.00
 - ❑ Costo totale stimato Fr. 3'000'000.00
- ❑ Attualmente eseguiti lavori per Fr. 1'610'000.00

Ricucitura del paesaggio Fontana Bosco Mondada



Cevio



Fondazione
Valle Bavona

Valle Bavona: Fontana e non solo

- ❑ 2024: Costituzione Governance di progetto, accordo su visione e principi
- ❑ 2025: Coinvolgimento dei portatori di interesse: il processo partecipativo
- ❑ 2025-2026: Interventi concreti sin da subito
- ❑ 2025-2026: Approccio multidisciplinare: selezione dei progettisti fra 8 team candidati

2024: Governance e accordo su visione e principi

- Direzione di progetto: 2 rappresentanti del Municipio, 2 rappresentanti della Fondazione Valle Bavona, 1 rappresentante della politica cantonale
- Visione e principi

2025: Processo partecipativo



- Aprile - settembre 2025
- Coinvolgimento di terrieri, agricoltori e altri portatori d'interesse
- Raccolta dei risultati e consegna ai progettisti con indicazioni della direzione progetto come base per la progettazione di massima

2025-2026: Selezione dei progettisti

- ❑ Procedura selettiva con prequalifica
- ❑ 8 Team multidisciplinari con architetti del paesaggio, ingegneri civili, specialisti di natura e ambiente, agronomi, geologi, storici
- ❑ Selezione di un team e inizio della progettazione di massima
- ❑ Pilastri: protezione, paesaggio, agricoltura di montagna moderna, memoria
- ❑ Tempistica: consegna del progetto di massima nel primo trimestre 2027



Repubblica e Cantone
Ticino

Gabriele Dazio

Sindaco Comune di Lavizzara



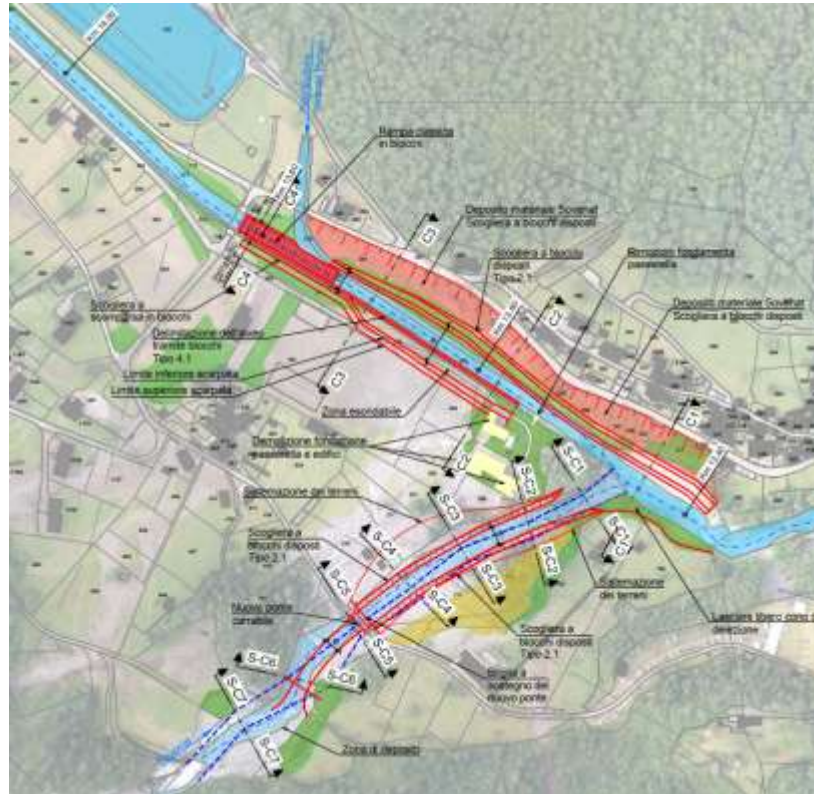
















Repubblica e Cantone
Ticino

Grazie per l'attenzione!

Repubblica e Cantone Ticino
Consiglio di Stato